


MESAS VIRTUALES DE APORTES

DIAGNÓSTICO

POT

PLAN DE ORDENAMIENTO
TERRITORIAL DE CARTAGENA



Bienvenidos!



Juntos participamos para construir el POT de Cartagena.

Ahora, en noviembre de 2020, debido a la pandemia damos inicio a las mesas virtuales de aportes de la Fase de DIAGNÓSTICO.

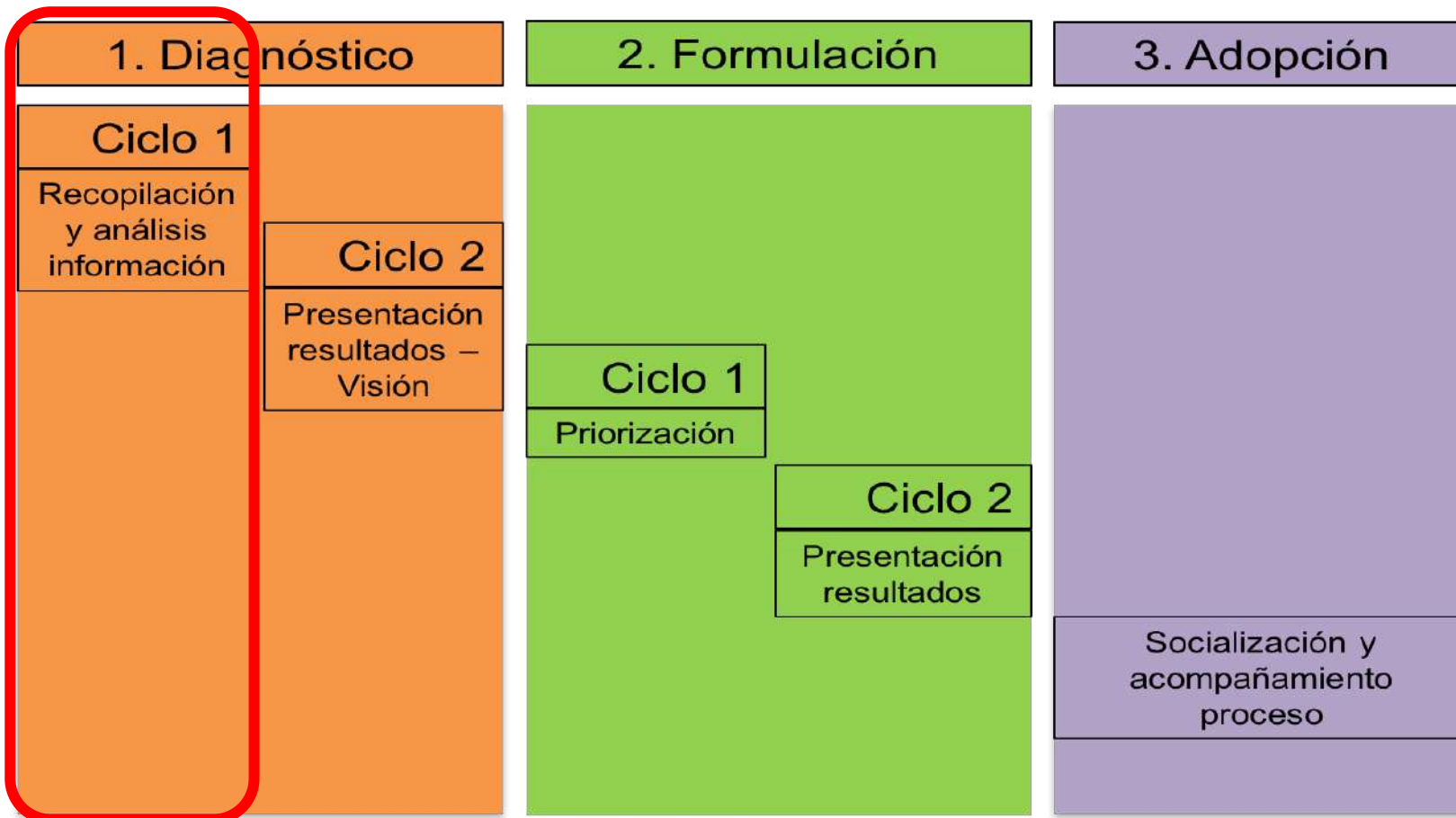
En 2021, con todas las medidas de seguridad, tendremos mesas presenciales.

Queremos construir los consensos de mayorías sobre los temas fundamentales del territorio.

Estamos en la fase de DIAGNÓSTICO del POT



El diagnóstico es una de las 3 fases del POT, según el Decreto 1232 de 2020; estas se desarrollarán entre 2020 y 2021.



En **TODAS**
las fases
habrá
participación
ciudadana

En este documento encontrarán:



1. Los objetivos de esta fase del POT.
2. Los temas a tratar en las mesas virtuales de aportes al diagnóstico.
3. La explicación de la metodología para el desarrollo de las mesas virtuales.

1. LOS OBJETIVOS



Los OBJETIVOS para las mesas virtuales de aportes al diagnóstico son:



- 1 Contribuir a la identificación de los aspectos críticos a considerar en la revisión general del POT del distrito de Cartagena.
- 2 Identificar **POTENCIALIDADES y PROBLEMAS** en ocho **(8) componentes del ordenamiento territorial**.
- 3 Promover un espacio de pedagogía sobre el POT.

¿Para qué? Para que los aspectos críticos del territorio y sus oportunidades de solución sean definidos con los aportes de todos

2. LOS TEMAS A TRATAR



En las mesas de DIAGNÓSTICO, los ocho (8) temas a tratar son:



1	AMBIENTAL (Ciénagas, lagunas, canales, árboles, manglares, animales, bosques)
2	RIESGO (Inundaciones, derrumbes, remoción en masa, redes eléctricas, erosión costera, mar de leva, tecnológicos y antrópicos)
3	SERVICIOS PÚBLICOS (Agua, alcantarillado, luz, gas, recolección de basuras, cable)
4	MOVILIDAD Y TRANSPORTE (Transcaribe, busetas, mototaxis, peatonal, taxi, bicicleta)


5	ESPACIO PÚBLICO (Andenes, parques, plazas, zonas verdes, ciclorutas)
6	EQUIPAMIENTOS DOTACIONALES (Educativos, salud, deportivos y recreativos, asistenciales, funerarios, seguridad, abastecimiento alimentario, transporte, culturales)
7	USO Y OCUPACIÓN DEL SUELO (Residencial, comercial, industrial, portuario, institucional)
8	VIVIENDA (Descripción y dinámicas de la vivienda)

Se harán dos (2) preguntas sobre cada tema, para que los asistentes las respondan.



Las preguntas sobre cada tema, serán relacionadas con:

POTENCIALIDAD



Son las ventajas, los puntos que se pueden aprovechar

y

PROBLEMÁTICA



Son las cosas que se pueden solucionar, que deben mejorar



A continuación les vamos a presentar las preguntas para cada tema, para que las conozcan, las estudien, y el día de la mesa pidan la palabra para dar sus aportes.

Recuerden que todos construimos juntos el futuro.

Los elementos ambientales son todos los naturales, los que nos dan vida... debemos pensar en protegerlos y cuidarlos



1.

COMPONENTE	POTENCIALIDAD	PROBLEMÁTICA
<p>AMBIENTAL (Ciénagas, lagunas, canales, árboles, manglares, animales, bosques)</p>	<p>¿Que elementos naturales existen en tu territorio que consideres que se deben conservar? ¿Por qué?</p>	<p>¿Por qué crees que estos elementos naturales no se están conservando?</p>

Riesgos en el territorio hay muchos... debemos saber cuáles son y como podemos cuidarnos



2.

COMPONENTE	POTENCIALIDAD	PROBLEMÁTICA
<p>RIESGO (Inundaciones, derrumbes, remoción en masa, redes eléctricas, erosión costera, mar de leva, tecnológicos y antrópicos)</p>	<p>¿Existen elementos que te protegen de las amenazas?</p>	<p>¿Cuáles elementos del territorio consideras una amenaza?</p>

Las redes y los servicios son un derecho de todos, por eso para ordenar el territorio tenemos que pensar en que hace falta y en como mejorarlo



3.

COMPONENTE	POTENCIALIDAD	PROBLEMÁTICA
SERVICIOS PÚBLICOS (Agua, alcantarillado, luz, gas, recolección de basuras, cable)	¿Con qué servicios públicos cuenta en su hogar?	¿Cómo es la cobertura, calidad y continuidad de estos servicios?

Saber como nos movemos y hacia donde es necesario para planear el futuro



4.

COMPONENTE	POTENCIALIDAD	PROBLEMÁTICA
<p data-bbox="351 758 715 868">MOVILIDAD Y TRANSPORTE</p> <p data-bbox="239 882 823 1058">(Transcaribe, busetas, mototaxis, peatonal, taxi, bicicleta)</p>	<p data-bbox="988 729 1538 901">¿Qué medio de transporte utiliza?</p> <p data-bbox="886 915 1640 1086">¿Cuál considera más eficiente?</p>	<p data-bbox="1691 682 2481 1139">¿Cuáles son las dificultades de movilidad y transporte en términos de tiempo, costo y accesibilidad?</p>

El espacio público es por donde nos movemos, donde podemos descansar, jugar, caminar... necesitamos mejorarlo



5.

COMPONENTE	POTENCIALIDAD	PROBLEMÁTICA
ESPACIO PÚBLICO (Andenes, parques, plazas, zonas verdes, ciclorutas)	¿Cuáles son las áreas de tu sector que se utilizan para el esparcimiento, recreación y circulación?	¿Qué características están asociadas a éstas áreas?

Los equipamientos permiten tener servicios de salud, educación y muchos otros, son esenciales para la calidad de vida



6.

COMPONENTE	POTENCIALIDAD	PROBLEMÁTICA
<p>EQUIPAMIENTOS DOTACIONALES (Educativos, salud, deportivos y recreativos, asistenciales, funerarios, seguridad, abastecimiento alimentario, transporte, culturales)</p>	<p>¿Con cuáles equipamientos dotacionales cuenta su territorio?</p> <p>¿Cuáles son los más usados?</p>	<p>¿Con cuáles equipamientos dotacionales cuenta su territorio?</p> <p>¿Cuáles son los más usados?</p>

El suelo, la tierra, tiene usos y vocaciones... debemos saber cuales son las actividades que se pueden permitir



7.

COMPONENTE	POTENCIALIDAD	PROBLEMÁTICA
<p data-bbox="308 725 749 896">USO Y OCUPACIÓN DEL SUELO</p> <p data-bbox="244 915 810 1093">(Residencial, comercial, industrial, portuario, institucional)</p>	<p data-bbox="912 729 1605 1082">¿Qué actividades considera se deben promover en su territorio?</p>	<p data-bbox="1735 729 2435 1082">¿Qué actividades considera que no deben desarrollarse en su territorio?</p>

La vivienda es un derecho, es nuestro hogar, todos debemos tener una vivienda digna



8.

COMPONENTE	POTENCIALIDAD	PROBLEMÁTICA
<p>VIVIENDA (Descripción y dinámicas de la vivienda)</p>	<p>¿Dónde hay potencial de desarrollo residencial en su territorio?</p>	<p>¿Cuáles son los problemas en el tema de vivienda que existen en su territorio? ¿Le gustaría continuar viviendo en su territorio? Si la respuesta es NO, ¿Dónde le gustaría?</p>



Recuerden que estos temas son fundamentales en el
DIAGNÓSTICO!

Es esencial que entre todos sepamos en qué somos
fuertes y en qué debemos mejorar.

Esperamos sus respuestas en las mesas virtuales de
aportes.

3. LA METODOLOGÍA DE LAS MESAS



Para participar en la mesa, hay que seguir unos pasos



En la fecha y hora de la mesa, hay que entrar a la página web del POT

1

pot.cartagena.gov.co

(así, sin www)

<https://pot.cartagena.gov.co/>

2

Cuando entren a la página, en la fecha y hora de la mesa, van a encontrar esta imagen



INICIO POT TALLERES NOTICIAS

Dando clic ahí, podrán ingresar a la página de registro.



Una vez registrados, encontrarán el link de zoom para conectarse a la mesa virtual de aportes.



Cuando empiece la mesa, vamos a hacer una presentación sobre el POT, contándoles que és y en que vamos.

3

En este punto es fundamental escuchar con atención para que todos sepamos como podemos aportar.

4

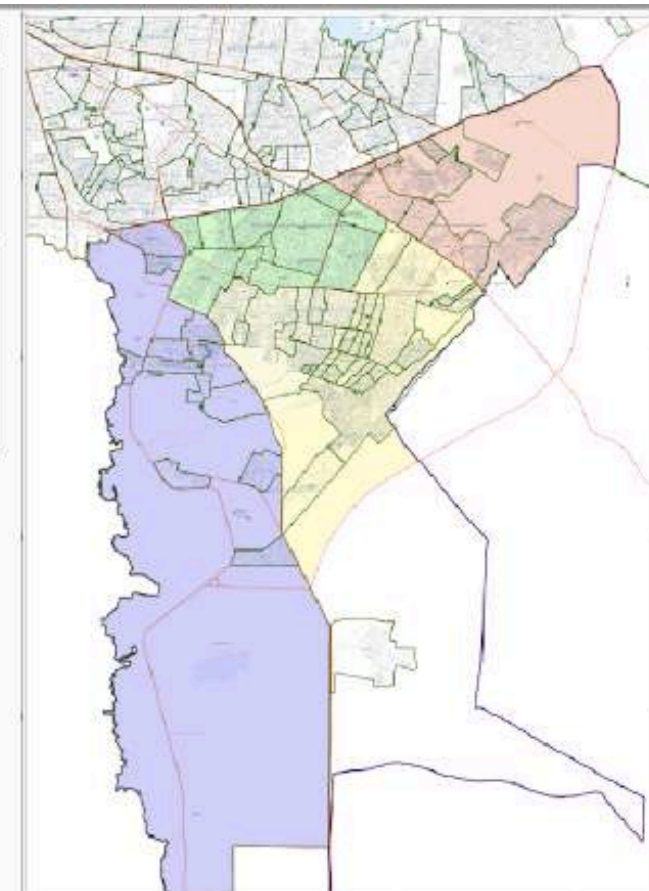
Cuando acabe la presentación, van a ver en su pantalla un tablero con las preguntas y un plano.



El presentador les va a indicar los puntos de referencia en la imagen para que todos sepamos donde estamos en el territorio.

La imagen será parecida a esta:

COMPONENTE	POTENCIALIDAD	PROBLEMÁTICA
RIESGO (Inundaciones, derrumbes, remoción de masa, redes eléctricas, erosión costera, mar de leva, tecnológicos y antrópico)	¿Existen elementos que se protegen de amenazas?	¿Cuáles elementos del territorio considero una amenaza?



Habrá Un (1) tablero por CADA UNO de los ocho (8) temas



5

El moderador de la mesa dará la palabra a cada uno de los asistentes, para que respondan las preguntas por tema.

Se tratará un tema a la vez, empezando por el Ambiental.

Cada asistente tendrá entre 1 y 2 minutos para dar sus respuestas por tema, el objetivo de establecer un tiempo es permitir que todos puedan participar.


Mientras escuchamos las respuestas, un funcionario estará **ESCRIBIENDO** esa respuesta en una nota que va a poner sobre el tablero digital.



La imagen se irá viendo así:

Al mismo tiempo, otro funcionario estará **LOCALIZANDO** el aporte sobre el plano.

COMPONENTE	POTENCIALIDAD	PROBLEMÁTICA
AMBIENTAL (Ciénagas, lagunas, canales, árboles, manglares, animales, bosques)	¿Que elementos naturales existen en el territorio que consideres que se deben conservar? ¿Por qué? 1. Juan Quintero - potencial en cuerpos de agua - LOCI	¿Por qué crees que estos elementos naturales no se están conservando? 1. Elementos naturales, de agua, de manglares, etc.



Cada respuesta llevará un número, así sabremos cuál es cuál.



Cuando terminemos de escuchar los aportes de un tema, pasaremos al siguiente.

5

Al finalizar, es decir, cuando hayamos escuchado los aportes de todos sobre todos los temas, haremos un resumen de los aportes recogidos, a modo de cierre.



Recuerden que estaremos publicando actualizaciones del proceso y todo el calendario de mesas de aportes en la página web del POT:

pot.cartagena.gov.co

<https://pot.cartagena.gov.co/>

Allí también encontrarán un formulario para que podamos recoger aportes adicionales.



A continuación incluimos el formato con las preguntas por tema para facilitar su estudio antes de las mesas de aportes.

FASE DE DIAGNÓSTICO - MESA VIRTUAL DE APORTES

PREGUNTAS ORIENTADORAS

COMPONENTE	POTENCIALIDAD	PROBLEMÁTICA
<p>AMBIENTAL (Ciénagas, lagunas, canales, árboles, manglares, animales, bosques)</p>	<p>¿Que elementos naturales existen en tu territorio que consideres que se deben conservar? ¿Por qué?</p>	<p>¿Por qué crees que estos elementos naturales no se están conservando?</p>
<p>RIESGO (Inundaciones, derrumbes, remoción en masa, redes eléctricas, erosión costera, mar de leva, tecnológicos y antrópicos)</p>	<p>¿Existen elementos que te protegen de las amenazas?</p>	<p>¿Cuáles elementos del territorio consideras una amenaza?</p>
<p>SERVICIOS PÚBLICOS (Agua, alcantarillado, luz, gas, recolección de basuras, cable)</p>	<p>¿Con qué servicios públicos cuenta en su hogar?</p>	<p>¿Cómo es la cobertura, calidad y continuidad de estos servicios?</p>
<p>MOVILIDAD Y TRANSPORTE (Transcaribe, busetas, mototaxis, peatonal, taxi, bicicleta)</p>	<p>¿Qué medio de transporte utiliza? ¿Cuál considera más eficiente?</p>	<p>¿Cuáles son las dificultades de movilidad y transporte en términos de tiempo, costo y accesibilidad?</p>
<p>ESPACIO PÚBLICO (Andenes, parques, plazas, zonas verdes, ciclorutas)</p>	<p>¿Cuáles son las áreas de tu sector que se utilizan para el esparcimiento, recreación y circulación?</p>	<p>¿Qué características están asociadas a estas áreas?</p>
<p>EQUIPAMIENTOS DOTACIONALES (Educativos, salud, deportivos y recreativos, asistenciales, funerarios, seguridad, abastecimiento alimentario, transporte, culturales)</p>	<p>¿Con cuáles equipamientos dotacionales cuenta su territorio? ¿Cuáles son los más usados?</p>	<p>¿Qué problemas tienen los equipamientos localizados en su territorio? ¿Qué equipamientos necesita su territorio?</p>
<p>USO Y OCUPACIÓN DEL SUELO (Residencial, comercial, industrial, portuario, institucional)</p>	<p>¿Qué actividades considera se deben promover en su territorio?</p>	<p>¿Qué actividades considera que no deben desarrollarse en su territorio?</p>
<p>VIVIENDA (Descripción y dinámicas de la vivienda)</p>	<p>¿Dónde hay potencial de desarrollo residencial en su territorio?</p>	<p>¿Cuáles son los problemas en el tema de vivienda que existen en su territorio? ¿Le gustaría continuar viviendo en su territorio? Si la respuesta es NO, ¿Dónde le gustaría?</p>